

ÖFFENTLICHKEITSBETEILIGUNG 08.05.2024
KONZEPT TOURISTISCHE AUFWERTUNG
KALKBERG, BAD SEGEBERG



Ablauf der Veranstaltung

17:30 gemeinsame Begehung des Kalkberges (Treffpunkt Vorplatz Noctalis)

19:00 Öffentlichkeitsbeteiligung im Bürgersaal

- Begrüßung durch Herrn Köppen / Frau Langenthal
- Vorstellung des Planungsbüros G2 Landschaft
vertreten durch Gert Lübs und Berit Stelzer
- Präsentation des Planungsstandes Konzeptphase
- Podiumsgespräch / Gedankenaustausch

ca. 20:30 Schlußworte

- Resümee und Verabschiedung durch Herrn Köppen / Frau Langenthal

bis ca. 21.00 Möglichkeit zur Kommentierung auf den Plänen



G2 Landschaft seit 2005



das Team



in Bad Segeberg

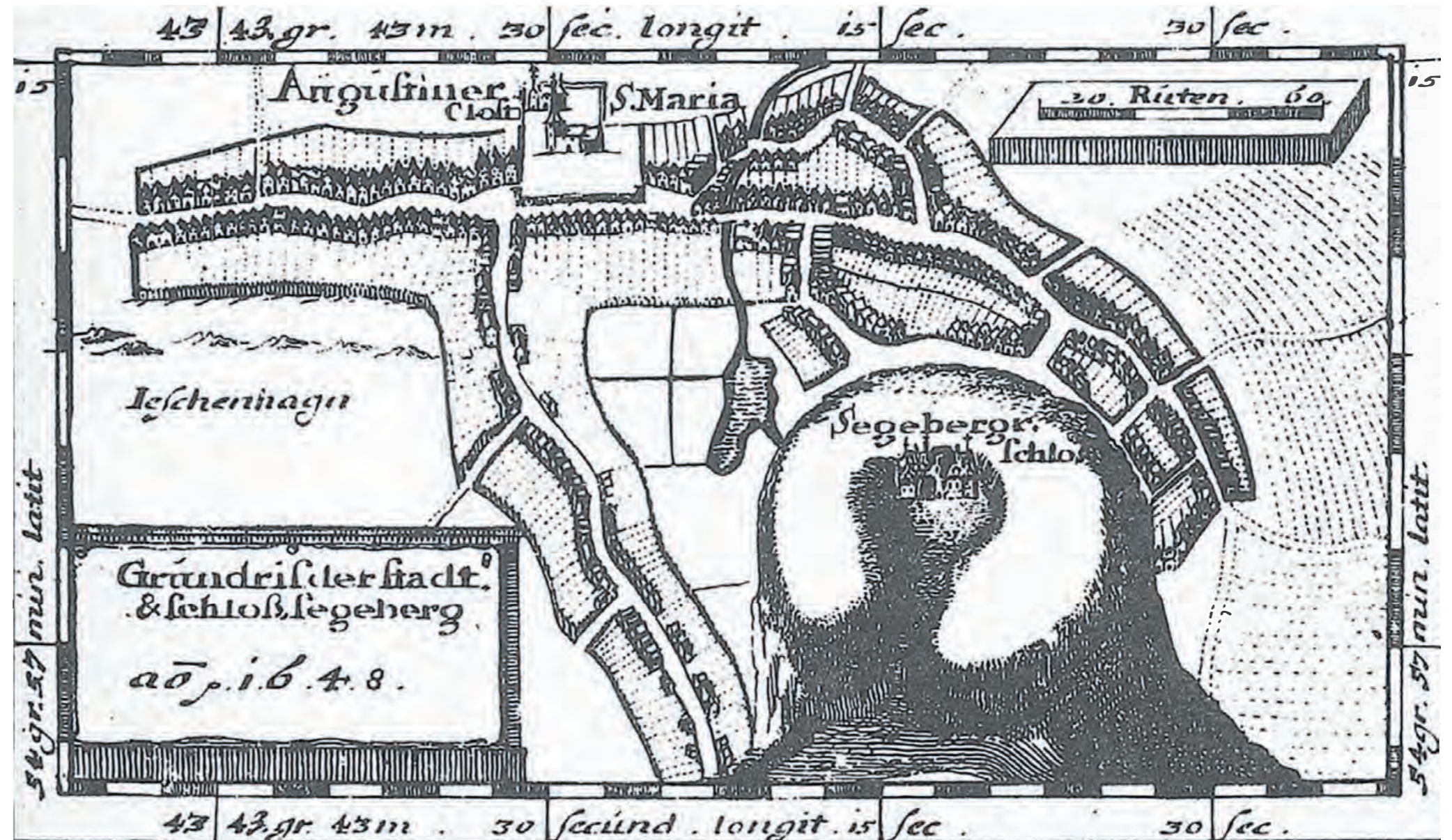


mehr info unter: www.g2landschaft.de/

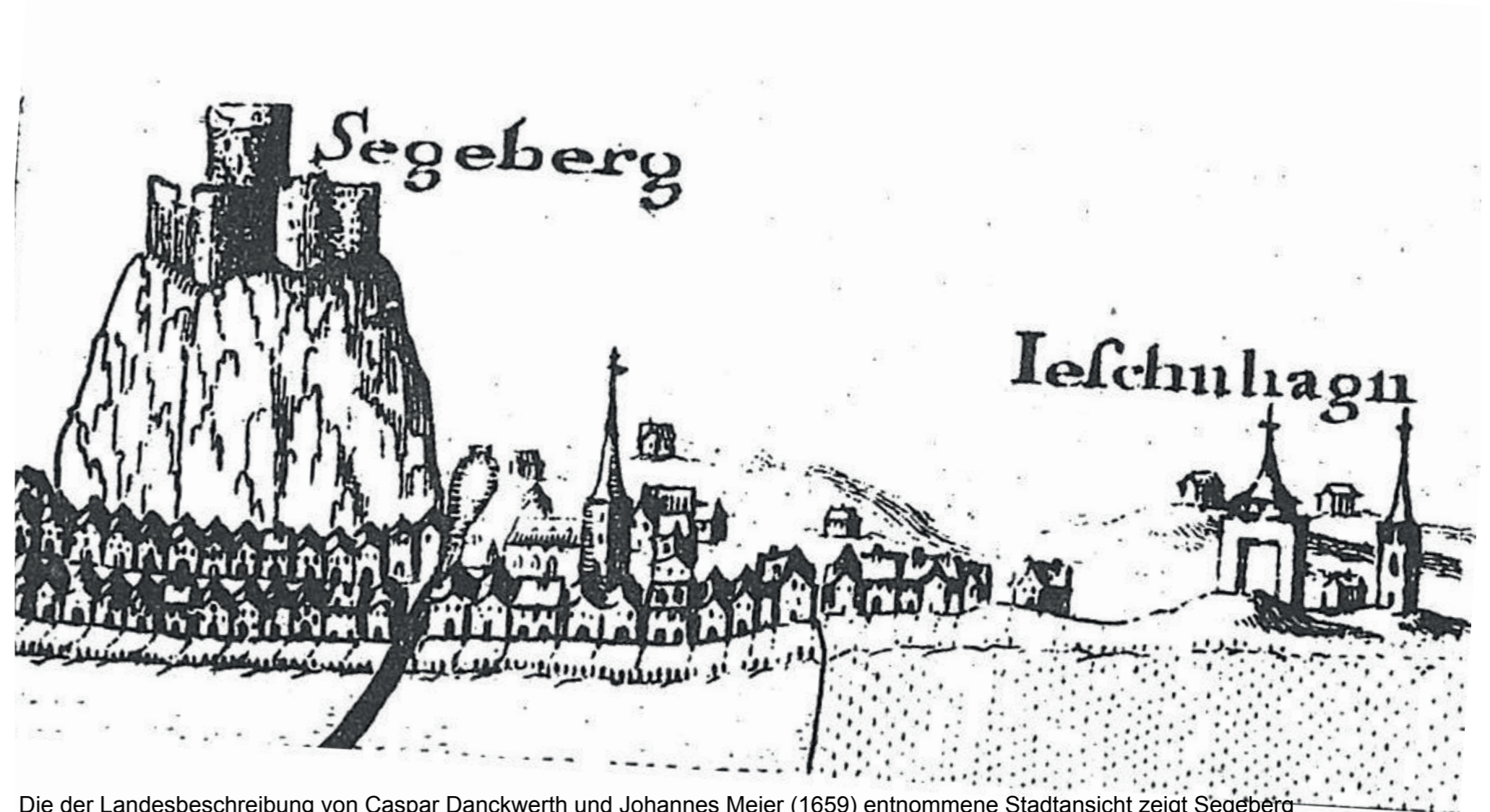


Historie Eckpunkte

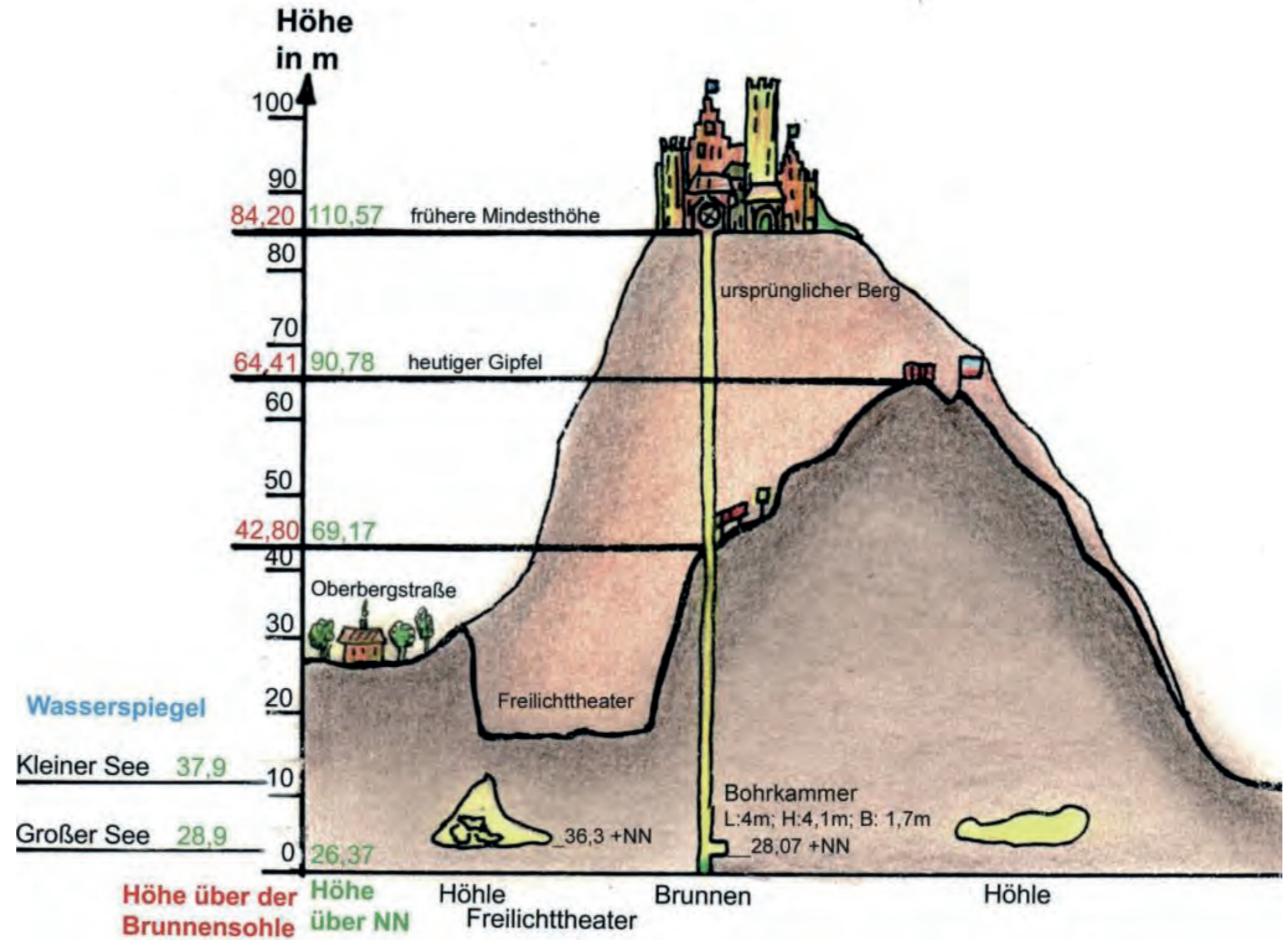
- 1134 Bau Siegesburg durch Kaiser Lothar III.
Beginn Stadtgeschichte Bad Segeburg
- 1884 Begrünung des Kalkberges mit
2600 Bäumen
- 1913 Entdeckung der Höhlen -
bedeutendes Winterquartier für
rd. 15.000 Fledermäuse.
- 1952 Karl-May-Festspiele



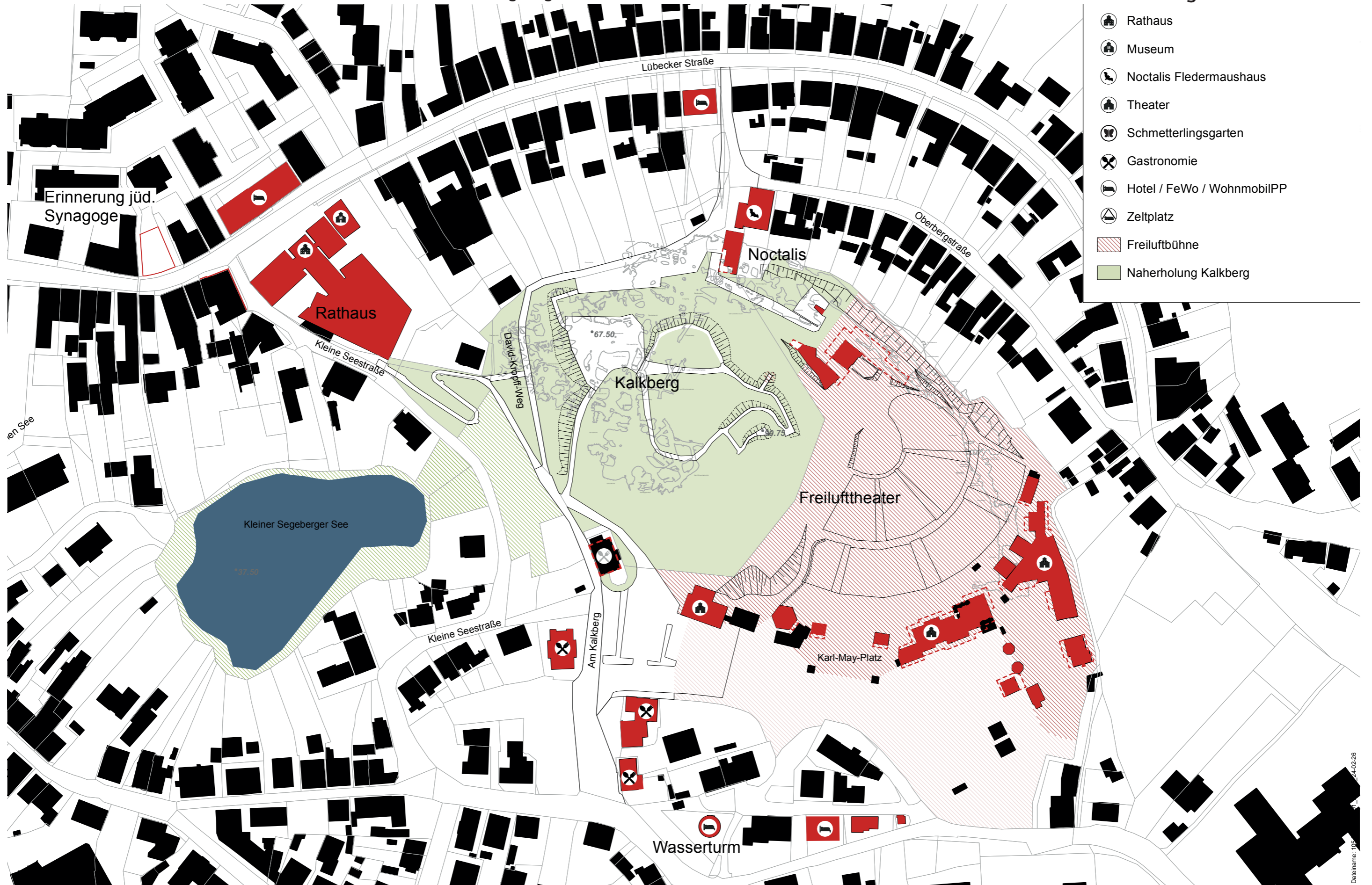
Die der Landesbeschreibung von Caspar Danckwerth und Johannes Mejer entnommene Stadtansicht zeigt einen Grundriß von Stadt und Schloß Segeberg von 1648. Im Süden ist auf dem Kalkberg das 1644 durch die Schweden zerstörte Schloß zu sehen.
Copyright-Hinweis: Danckwerth, Caspar; Mejer, Johannes, Fotograf/Urheber: Johannes Mejer; Caspar Danckwerth
Medientyp: Bild



Die der Landesbeschreibung von Caspar Danckwerth und Johannes Mejer (1659) entnommene Stadtansicht zeigt Segeberg ungefähr aus Richtung Norden. Linker Hand ist die Ruine der 1644 zerstörten Burg zu sehen, rechts davon die noch heute bestehende Marienkirche. Am rechten Bildrand findet sich Siedlung Gieschenhagen, heute Teil der Stadt Bad Segeberg
Copyright-Hinweis: Danckwerth, Caspar; Mejer, Caspar Danckwerth; Johannes Mejer, Medientyp: Bild








- Rathaus
- Museum
- Noctalis Fledermaushaus
- Theater
- Schmetterlingsgarten
- Gastronomie
- Hotel / FeWo / WohnmobilPP
- Zeltplatz
- Freiluftbühne
- Naherholung Kalkberg



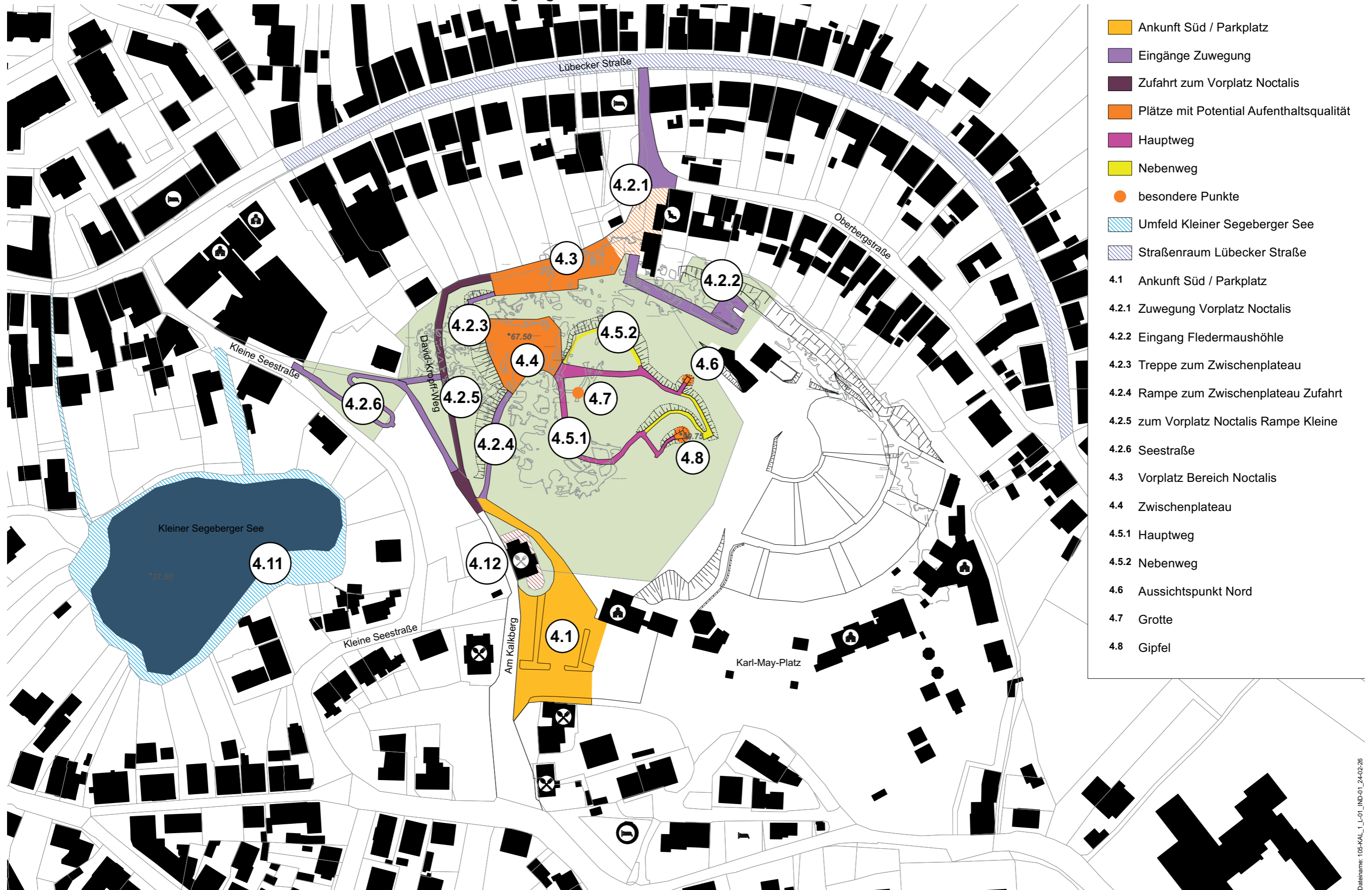






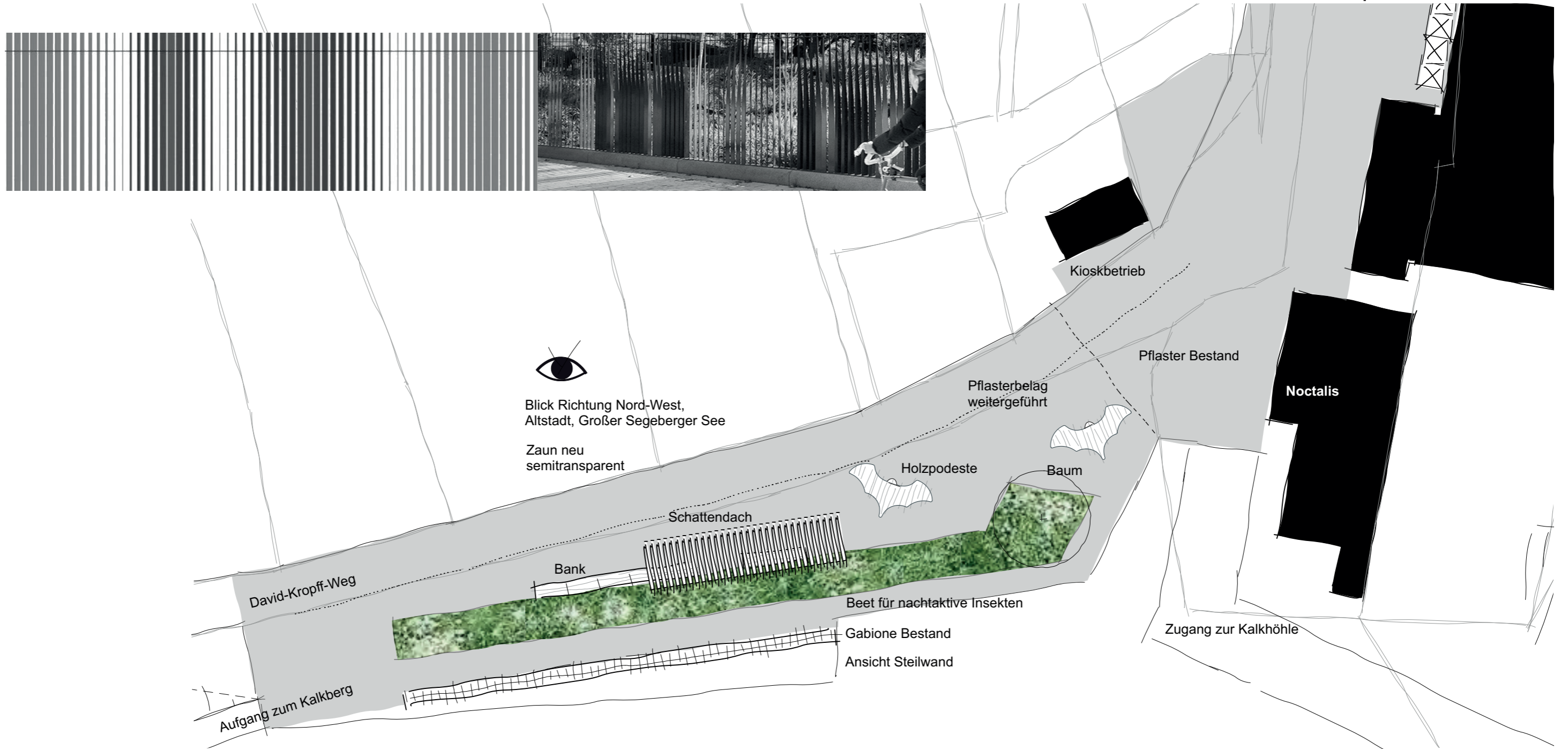


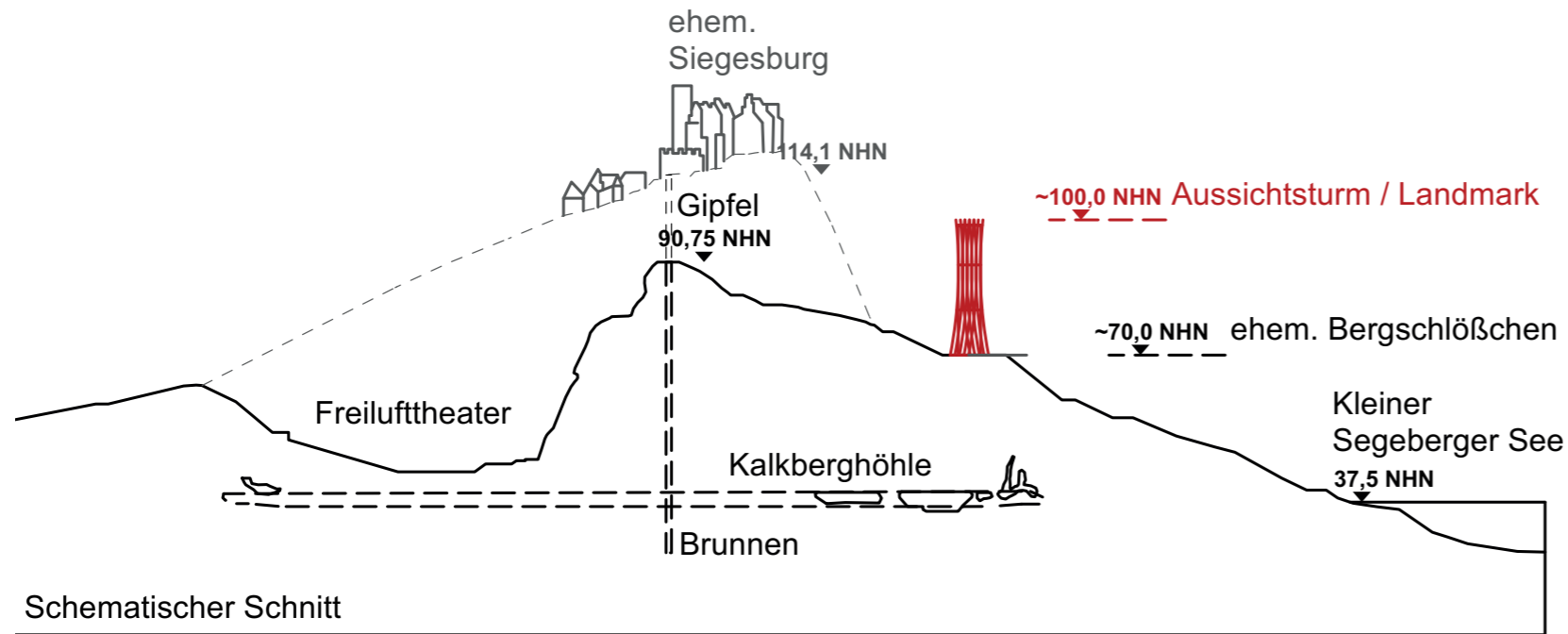




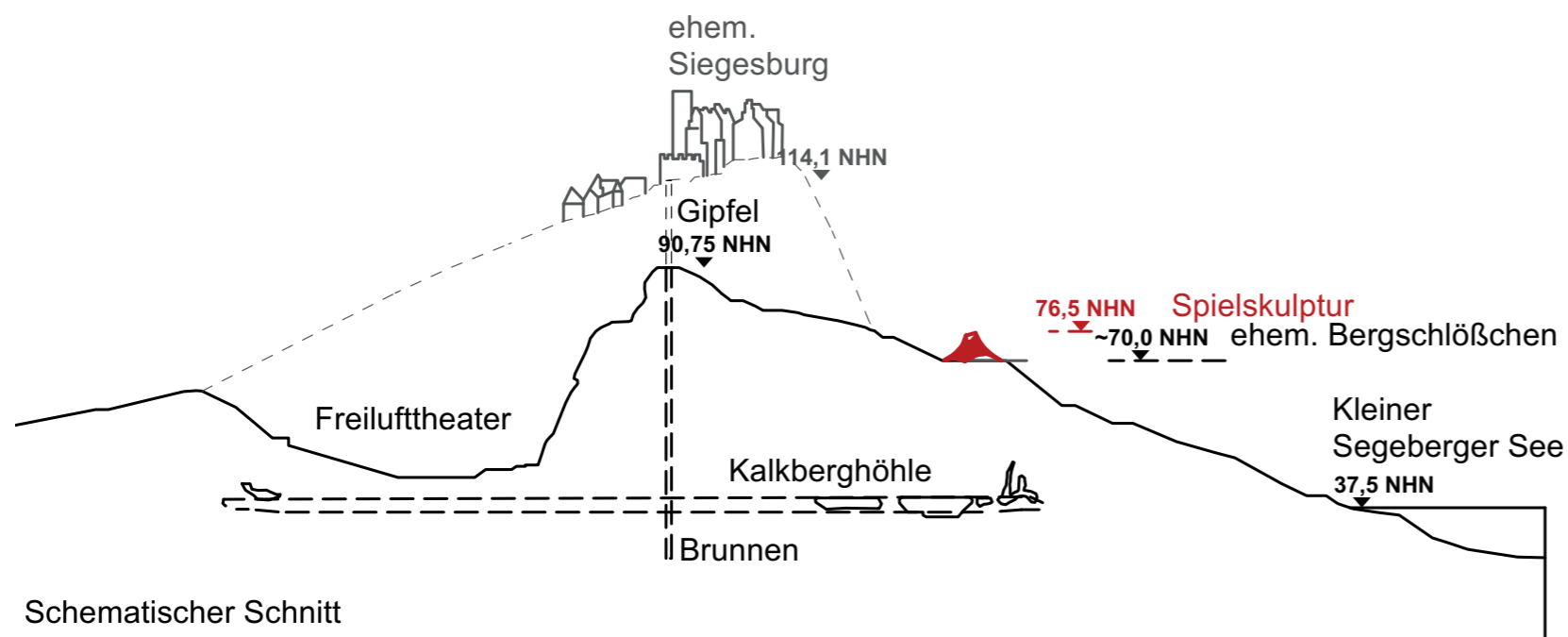
- Ankunft Süd / Parkplatz
- Eingänge Zuwegung
- Zufahrt zum Vorplatz Noctalis
- Plätze mit Potential Aufenthaltsqualität
- Hauptweg
- Nebenweg
- besondere Punkte
- Umfeld Kleiner Segeberger See
- Straßenraum Lübecker Straße
- 4.1 Ankunft Süd / Parkplatz
- 4.2.1 Zuwegung Vorplatz Noctalis
- 4.2.2 Eingang Fledermaushöhle
- 4.2.3 Treppe zum Zwischenplateau
- 4.2.4 Rampe zum Zwischenplateau Zufahrt
- 4.2.5 zum Vorplatz Noctalis Rampe Kleine
- 4.2.6 Seestraße
- 4.3 Vorplatz Bereich Noctalis
- 4.4 Zwischenplateau
- 4.5.1 Hauptweg
- 4.5.2 Nebenweg
- 4.6 Aussichtspunkt Nord
- 4.7 Grotte
- 4.8 Gipfel

Flächennr.	Flächenbezeichnung	Bestand	Bewertung ++ sehr gut + gut - mäßig -- mangelhaft	Kurzbeschreibung	Bewertung	Maßnahmen
4.4	Zwischenplateau ca. 67.50m NHN	ehemalig mit 'Bergschlößchen' bebaute Fläche: Grandfläche mit Findlingen, 2 Bänke aus Stahl, Einfriedung Stabgitterzaun anthrazit, Einfassung der zentralen Fläche zweiseitig mit niedrigen Holzbalken; nördlicher Platzabschluß mit Stufenanlage aus Naturstein (5 flache Stufen) mit seitlicher Rampe aus Natursteinplatten in ca. 1m Breite, ohne Handläufe	-- mangelhaft	- insgesamt wenig Aufenthaltsqualität - Bänke gestalterisch nicht eingebunden - Aussicht beeinträchtigt durch strauchartigen Aufwuchs (Brombeeren , Ahornsämlinge etc.) - Stufen sanierungsbedürftig, ohne Handläufe		Platzgestaltung mit hoher Aufenthaltsqualität: - Platzfläche Granddeckschicht neu - Ausstattung z.B. Bänke, Sitzpodeste in Ausstattungskonzept eingebunden - fehlende Handläufe ergänzen (Einbindung in einheitliches Ausstattungskonzept) - Absturzsicherung neu (Einbindung in einheitliches Ausstattungskonzept) zu prüfen - Pflegemaßnahme: Rodung Strauchschicht für Ausblick - Aufwertung seitliche Pflanzflächen (extensiv, möglichst hoher Anteil Blühpflanzen für nachtaktive Insekten) - Vereinheitlichung / gestalterisch hochwertiges CI für Beschilderung, Infosysteme und Werbeanlagen ENTWICKLUNGSPOTENTIAL: - Schaffung besonderes 'Highlight': z.B. Aussichtsturm oder Spielturm, Standort Foodtruck oder kleines Café
4.5	Wegesystem auf dem Kalkberg					
4.5.1	Hauptweg	wassergeb. Wegedecke, unregelmäßige Granitblockstufen / Hamburger Kanten, Handlauf Rundrohr weiss beidseitig, Absturzsicherung Rundrohr, vertikale Streben, weiß seitlich Efeubewuchs	-- mangelhaft	- insgesamt wenig gestalterische Qualität - Stufen überwiegend sanierungsbedürftig - Absturzsicherungen und Handläufe sanierungsbedürftig (teilweise zu niedrig)		- Blockstufen aufnehmen und neu verlegen - Handläufe und Absturzsicherungen neu (Einbindung in einheitliches Ausstattungskonzept, z.B. Handlauf Rundrohr anthrazit, Absturzsicherung Materialkombination mit Edelstahlnetz)

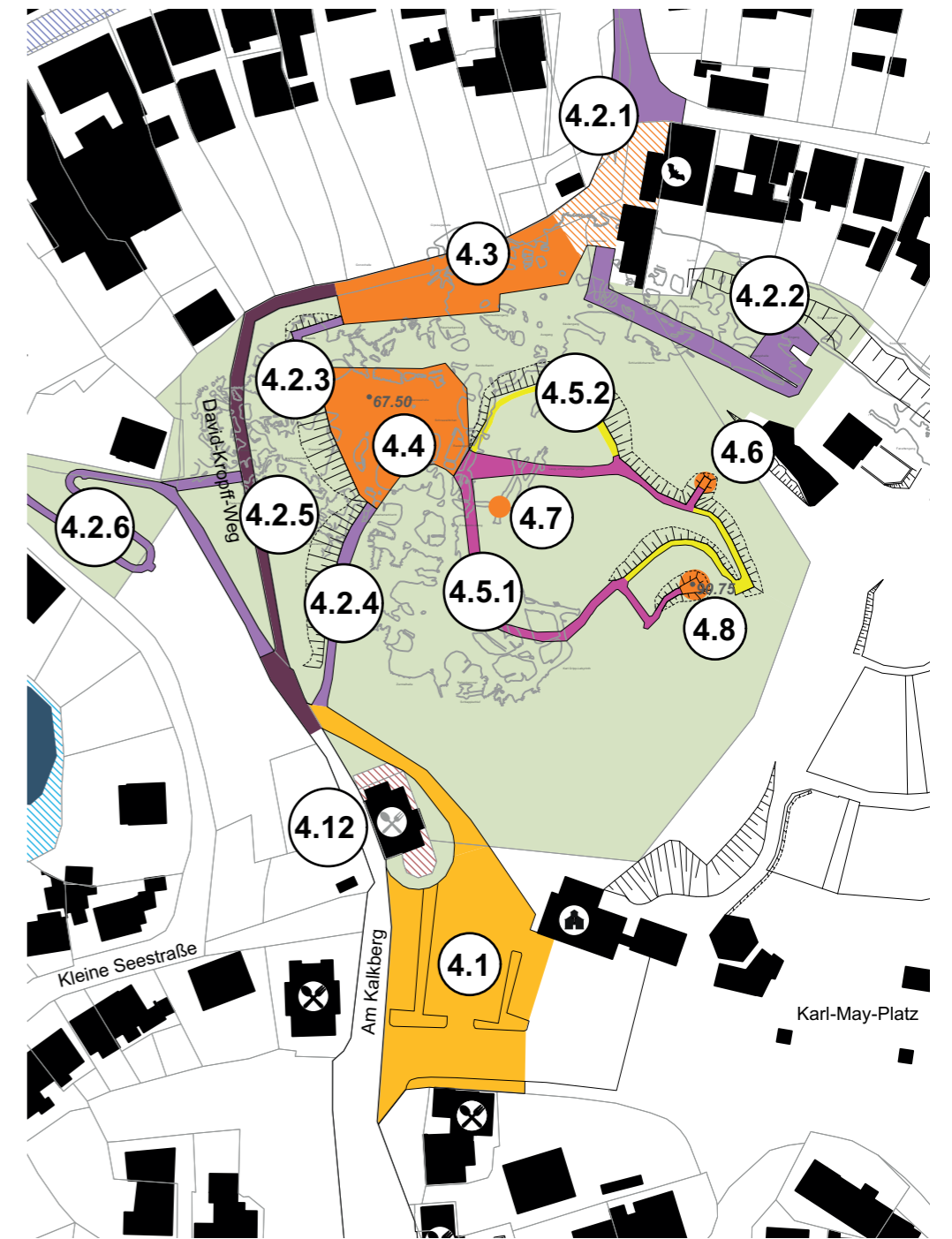


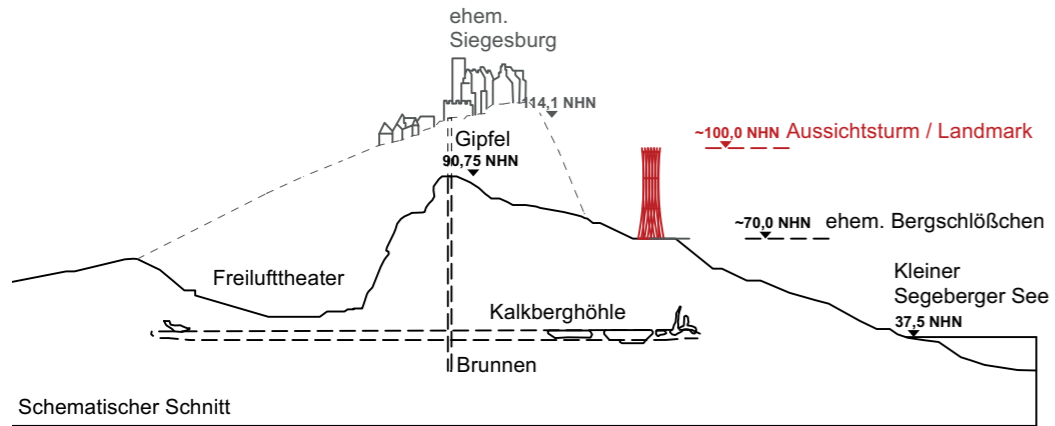


Schematischer Schnitt
Variante Aussichtsturm

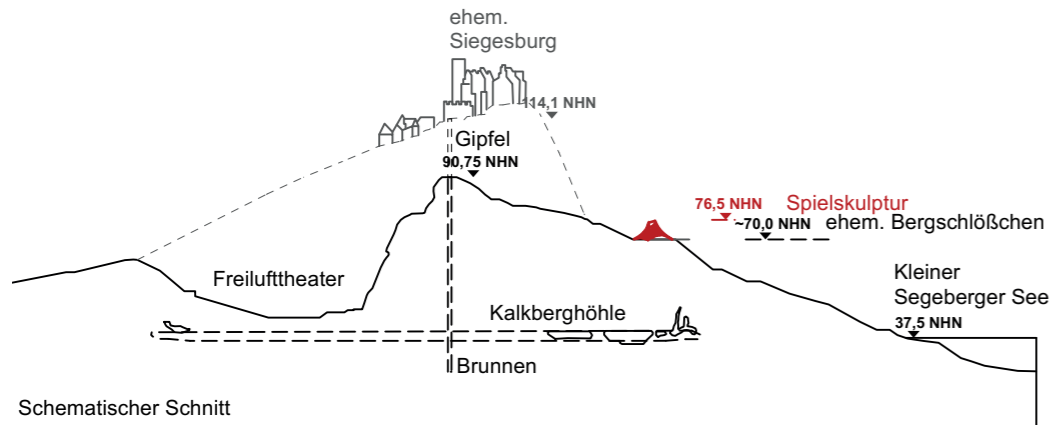


Schematischer Schnitt
Variante Kletterturm

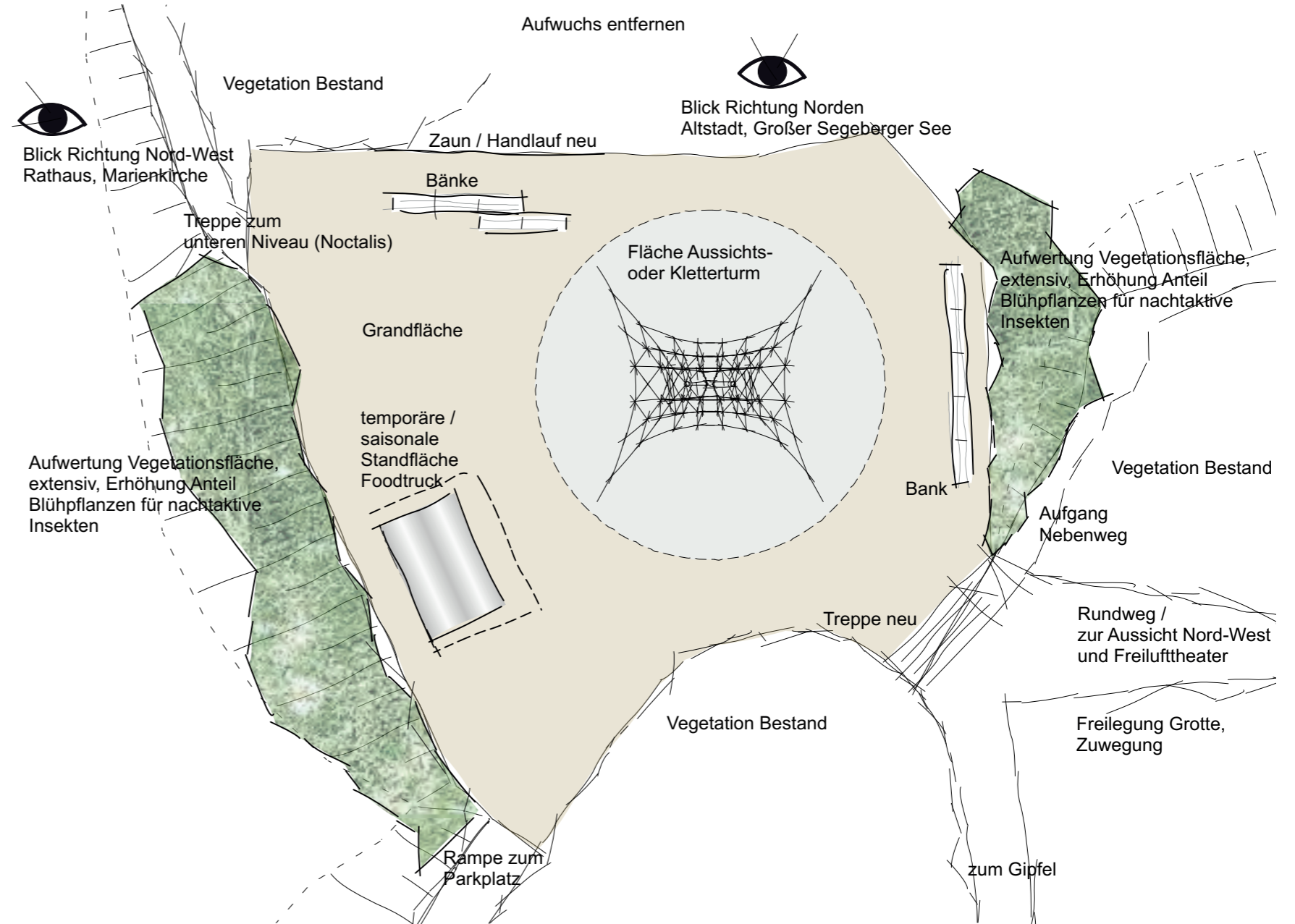




Variante Aussichtsturm



Variante Kletterturm

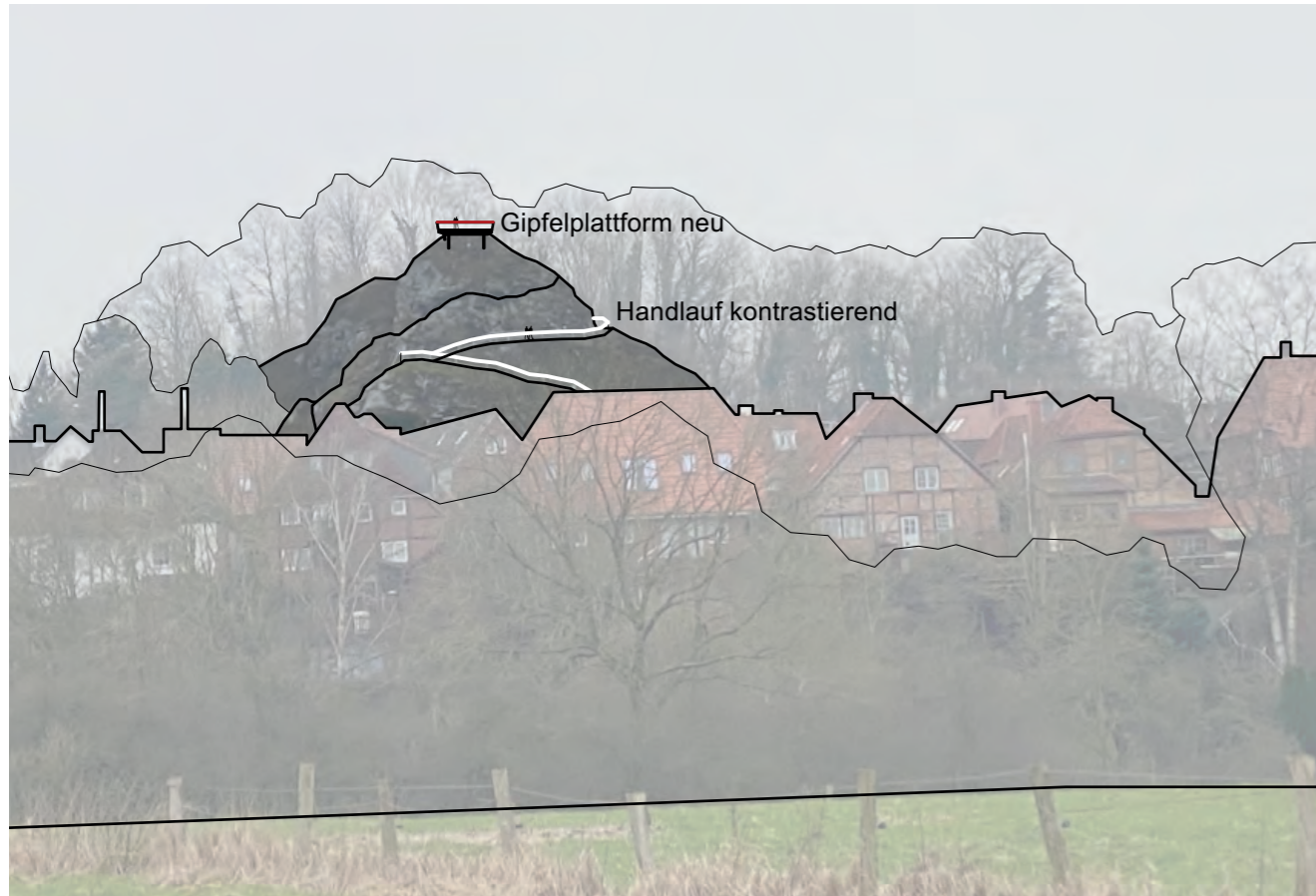


Variante Bsp. Aussichtstürme

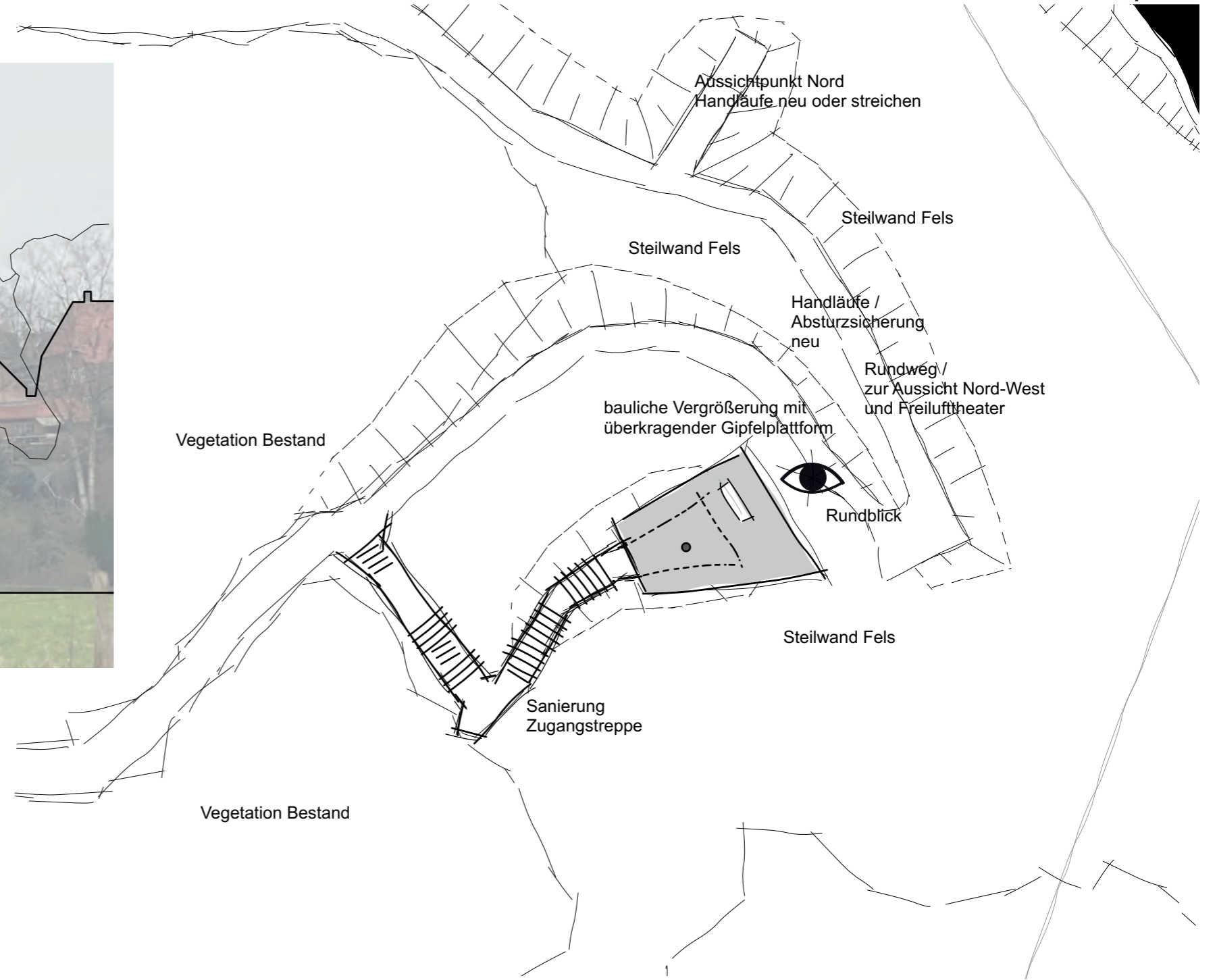


Variante Kletterturm





Gipfelpodest Ansicht Nord




Bsp. Varianten Gipfelplateau



KALKBERG BAD SEGEBERG - Bürgerbeteiligung 08.05.2024


Maßnahmenflächen

-  Ankunft Süd / Parkplatz 1 5 10 15 20 25
-  Eingänge Zuwegung 1 5 10 15 20 25
-  Zufahrt zum Vorplatz Noctalis 1 5 10 15 20 25
-  Plätze mit Potential Aufenthaltsqualität 1 5 10 15 20 25
-  Hauptweg 1 5 10 15 20 25
-  Nebenweg 1 5 10 15 20 25
-  besondere Punkte : Grotte, Aussichtspunkt, Gipfel 1 5 10 15 20 25
-  Umfeld Kleiner Segeberger See 1 5 10 15 20 25
-  Straßenraum Lübecker Straße 1 5 10 15 20 25
-  überall Orientierung / Beschilderung 1 5 10 15 20 25
-  Erkennbarkeit / Fernwirkung 1 5 10 15 20 25
-  Information vor Ort zum Kalkberg
Themen:
Historie 1 5 10 15 20 25
Geologie 1 5 10 15 20 25
Fauna 1 5 10 15 20 25
-  Vegetationsflächen 1 5 10 15 20 25



Diese Themen sollen
bearbeitet werden ... bitte **grüne** Punkte kleben

Hier muss unbedingt
etwas passieren ...
bitte **rote** Punkte direkt in den Plan kleben



KALKBERG BAD SEGEBERG - Bürgerbeteiligung 08.05.2024

Ihre Anmerkungen:



Ihre Anmerkungen:



4.3 Vorplatz Bereich Noctalis

4.2.3 Treppe zum Zwischenplateau

4.4 Zwischenplateau

4.2.6 Rampe Kleine Seestraße

4.11 Umfeld Kleiner Segeberger See

4.2.5 Zufahrt Vorplatz Noctalis

4.2.4 Rampe zum Zwischenplateau

4.2.1 Zugang Vorplatz Noctalis

4.2.2 Eingang Fledermaushöhlen

4.5.2 Nebenwege

4.6 Aussichtspunkt Nord

4.8 Gipfel

4.7 Grotte

4.5.1 Hauptweg

4.1 Ankunft Süd / Parkplatz

